

# Die deutschsprachigen Länder: Fakten und Figuren



## Wo spricht man Deutsch?

- **Deutsch ist eine offizielle Sprache in sechs Ländern in Europa**
  - **Deutschland, Österreich, die Schweiz, Liechtenstein, Luxemburg und Belgien**
- **Über 100 Millionen Menschen sprechen Deutsch als Muttersprache**
  - **87 Millionen Menschen in Europa sind deutsche Muttersprachler**
  - **auch in Frankreich, in Italien, in Polen, in Rumänien, und anderswo in Europa.**
- **Deutsche Muttersprachler leben in den USA, in Brasilien und Argentinien, in Kanada und in Namibia.**

---

# Deutschland

---

- **Einwohner:**
  - **81 Millionen Menschen**
- **Hauptstadt:**
  - **Berlin**



---

— SLIDE 3 —

---

# Österreich

---

- **Einwohner:**
  - **8 Millionen Menschen**
- **Hauptstadt:**
  - **Wien**



---

— SLIDE 4 —

---

# die Schweiz

- **Einwohner:**
  - 8 Millionen Menschen
  - 5 Millionen deutschsprachig
- **Hauptstadt:**
  - Bern



— SLIDE 5 —

---

# Liechtenstein

- **Einwohner:**
  - 37.000 Menschen
- **Hauptstadt:**
  - Vaduz



— SLIDE 6 —

---

# Luxemburg

- **Einwohner:**
  - 520.000 Menschen
  - 474.000 deutschsprachig
- **Hauptstadt:**
  - Luxemburg-Stadt



— SLIDE 7 —

---

# Belgien

- **Einwohner:**
  - 11 Millionen Menschen
  - 77.000 deutschsprachig
- **Hauptstadt:**
  - Brüssel



— SLIDE 8 —

---

# Italien (Südtirol)

---

- **Einwohner:**
  - **62 Millionen Menschen**
  - **336.000 deutschsprachig**
- **Hauptstadt:**
  - **Rom**



— SLIDE 9 —

*German*  
**101**

— NTHULEEN —



---

## Deutschland vs USA

---

---

# Deutschland



## Bevölkerung

---

- 81 Millionen Menschen
- 232 Menschen pro Quadratmeter
- 88% der Menschen wohnen in Stadtgrenzen

---

# die USA



## Bevölkerung

---

- 300 Millionen Menschen
- 31 Menschen pro Quadratmeter
- 79% der Menschen wohnen in Stadtgrenzen

— SLIDE 11 —

---

# Deutschland



## Landmasse

---

- 357.000 Km<sup>2</sup>
- ↑ längste Nord-Süd Distanz:  
540 miles
- ↔ längste Ost-West Distanz:  
390 miles

---

# die USA



## Landmasse

---

- 9.826.000 Km<sup>2</sup>
- ↓ längste Nord-Süd Distanz:  
2006 miles
- ↔ längste Ost-West Distanz:  
3400 miles

— SLIDE 12 —

---

# Deutschland

## Landmasse



- 357.000 Km<sup>2</sup>
- ↑ längste Nord-Süd Distanz:  
540 miles
- ↔ längste Ost-West Distanz:  
390 miles

---

# Montana

## Landmasse



- 381.000 Km<sup>2</sup>
- ↑ längste Nord-Süd Distanz:  
251 miles
- ↔ längste Ost-West Distanz:  
630 miles

— SLIDE 13 —

---

# Bundesländer in Deutschland

- Deutschland hat 16 Bundesländer
  - Baden-Württemberg - Bayern - Berlin - Brandenburg - Bremen - Hamburg - Hessen - Mecklenburg-Vorpommern - Niedersachsen - Nordrhein-Westfalen - Rheinland-Pfalz - Saarland - Sachsen - Sachsen-Anhalt - Schleswig-Holstein - Thüringen
- drei Bundesländer sind sowohl Städte als auch Länder
  - Berlin, Hamburg, Bremen

— SLIDE 14 —



	<b>Baden-Württemberg</b> Hauptstadt: Stuttgart Fläche: 35.711 km² Einwohner: 10,8 Millionen		<b>Brandenburg</b> Hauptstadt: Potsdam Fläche: 29.248 km² Einwohner: 2,8 Millionen
	<b>Bayern</b> Hauptstadt: München Fläche: 70.548 km² Einwohner: 12,4 Millionen		<b>Bremen</b> Hauptstadt: Bremen Fläche: 404 km² Einwohner: 0,66 Millionen
	<b>Berlin</b> Hauptstadt: Berlin Fläche: 883 km² Einwohner: 3,4 Millionen		<b>Hamburg</b> Hauptstadt: Hamburg Fläche: 755 km² Einwohner: 1,7 Millionen
	<b>Nordrhein-Westfalen</b> Hauptstadt: Düsseldorf Fläche: 34.384 km² Einwohner: 17,5 Millionen		<b>Sachsen</b> Hauptstadt: Dresden Fläche: 18.541 km² Einwohner: 4,2 Millionen
	<b>Rheinland-Pfalz</b> Hauptstadt: Mainz Fläche: 19.848 km² Einwohner: 5,8 Millionen		<b>Sachsen-Anhalt</b> Hauptstadt: Magdeburg Fläche: 20.487 km² Einwohner: 2,8 Millionen
	<b>Saarland</b> Hauptstadt: Saarbrücken Fläche: 2.569 km² Einwohner: 1,1 Millionen		<b>Schleswig-Holstein</b> Hauptstadt: Kiel Fläche: 15.761 km² Einwohner: 2,8 Millionen
	<b>Hessen</b> Hauptstadt: Wiesbaden Fläche: 21.114 km² Einwohner: 6,8 Millionen		<b>Niedersachsen</b> Hauptstadt: Hannover Fläche: 47.811 km² Einwohner: 7,4 Millionen
	<b>Mecklenburg-Vorpommern</b> Hauptstadt: Schwerin Fläche: 23.448 km² Einwohner: 1,9 Millionen		<b>Thüringen</b> Hauptstadt: Erfurt Fläche: 16.171 km² Einwohner: 2,6 Millionen

— SLIDE 15 —

# Bayern



- **Bevölkerung: 12,8 Millionen**
- **Hauptstadt: München**
- **Andere wichtige Städte: Nürnberg, Augsburg, Regensburg, Würzburg, Ingolstadt, Erlangen, Bayreuth, Schweinfurt, Passau, Dachau, Landshut**



— SLIDE 16 —

# Bayern



München



Schloss Neuschwanstein



Allianz Arena in München



Würzburg



Oktoberfest in München

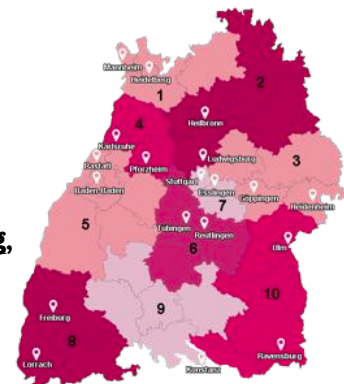


Die Alpen

# Baden-Württemberg



- Bevölkerung: 10,8 Millionen
- Hauptstadt: **Stuttgart**
- Andere wichtige Städte: **Mannheim**, **Karlsruhe**, **Freiburg**, **Heidelberg**, **Heilbronn**, **Ulm**, **Pforzheim**, **Reutlingen**, **Baden-Baden**, **Tübingen**, **Konstanz**



# Baden-Württemberg



Heidelberg



Schlossplatz in Stuttgart



Der Bodensee, Insel Mainau



Freiburg



Wiesental, Schwarzwald



Tübingen

# Rheinland-Pfalz



- Bevölkerung: 4,1 Millionen
- Hauptstadt: **Mainz**
- Andere wichtige Städte: Ludwigshafen, **Koblenz**, **Trier**, Kaiserslautern, **Worms**, Speyer, Neuwied, Bingen, Bad Kreuznach



# Rheinland-Pfalz



Römische Ruinen in Trier



Mainz



Moselschleife bei Bremm



Freiburg



Burg Neuleiningen



Speyer

# Saarland



- **Bevölkerung: 1 Millionen**
- **Hauptstadt: Saarbrücken**
- **Andere wichtige Städte: Neunkirchen, Homburg, Völklingen, Saarlouis**



# Saarland



Saarbrücken



Ludwigskirche, Saarbrücken



die Saar



Saarlouis



die Saarschleife



Neunkirchen

# Hessen



- Bevölkerung: 6,1 Millionen
- Hauptstadt: **Wiesbaden**
- Andere wichtige Städte: **Frankfurt am Main, Marburg, Fulda, Gießen, Darmstadt, Limburg, Rüdeshcim, Kassel, Bad Homburg, Offenbach, Hanau**



# Hessen



Frankfurt



Burg Reichenstein am Rhein



Kassel



Marburg



Fulda



Wiesbaden

# Thüringen



- Bevölkerung: 2,1 Millionen
- Hauptstadt: **Erfurt**
- Andere wichtige Städte: **Weimar**, **Jena**, Gera, Gotha, Eisenach, Nordhausen, Ilmenau, Suhl



# Thüringen



Erfurt



Weimar



Kyffhäuser Denkmal



Wartburg bei Eisenach



Thüringer Wald



Schiefergebirge

# Sachsen



- Bevölkerung: 4,1 Millionen
- Hauptstadt: **Dresden**
- Andere wichtige Städte: **Leipzig**, **Chemnitz**, Zwickau, Görlitz, Bautzen, **Meißen**



# Sachsen



Dresden



Frauenkirche in Dresden



Leipzig, Neues Rathaus



Meißen, Albrechtsburg



das Elbtal um Meißen



Bastei, Sächsische Schweiz

# Sachsen-Anhalt



- Bevölkerung: 2,2 Millionen
- Hauptstadt: **Magdeburg**
- Andere wichtige Städte: **Halle, Dessau, Wittenberg, Halberstadt, Bitterfeld, Quedlinberg**



## Sachsen-Anhalt



Magdeburg



Halle an der Saale



Lutherstadt Wittenberg



Merseburger Schloss



Landwirtschaft, Querfurt

## Brandenburg



- Bevölkerung: **2,4 Millionen**
- Hauptstadt: **Potsdam**
- Andere wichtige Städte: **Cottbus**,  
**Brandenburg an der Havel**,  
**Oranienburg**, **Fürstenwalde**,  
**Frankfurt an der Oder**



# Brandenburg



Sanssouci, Potsdam



der Spreewald



Cottbus



Studio Babelsberg



Grenze mit Polen



die Lieberoser Wüste

# Berlin



- **Bevölkerung:**  
3,7 Millionen (Stadt)  
6 Millionen (Metropol)
- **Hauptstadt von Deutschland**
- von 1949-1989 in Ost- und West-Berlin geteilt



# Berlin



Berliner Dom



Die Stadt Berlin



die Mauer, 1989



Fernsehturm



das Reichstagsgebäude / der Bundestag



das Brandenburger Tor

# Nordrhein-Westfalen



- Bevölkerung: 17,8 Millionen
- Hauptstadt: **Düsseldorf**
- Andere wichtige Städte: **Köln**, **Dortmund**, **Essen**, **Bonn**, **Bielefeld**, **Münster**, **Duisburg**, **Bochum**, **Wuppertal**, **Aachen**, **Paderborn**



# Nordrhein-Westfalen



Köln und der Kölner Dom



Karneval in Köln



Schloss Nordkirchen



Teutoburger Wald



Ruhrgebiet und Industrie



Düsseldorf

# Niedersachsen



- Bevölkerung: 7,9 Millionen
- Hauptstadt: **Hannover**
- Andere wichtige Städte: **Göttingen**, Oldenburg, **Osnabrück**, Braunschweig, Hildesheim, **Lüneburg**, Celle, Cuxhaven



# Niedersachsen



Hannover



Lüneburger Heide



Lüneburg



Goslar



Ostfriesland



VW-Fabrik Wolfsburg

# Hamburg



- **Bevölkerung:**  
1,7 Millionen (Stadt)  
5 Millionen (Metropol)
- **zweitgrößte Stadt in Deutschland**
- **offizieller Name:**  
freie und Hansestadt Hamburg



# Hamburg



Hamburger Rathaus



Binnenalster



Altstadt



Hamburger Hafen



»Michel«

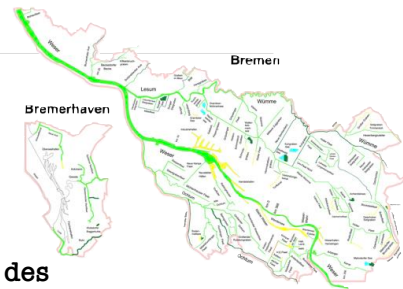


Speicherstadt

# Bremen



- **Bevölkerung:**  
558.000 (Stadt)  
2,4 Millionen (Metropol)
- **Bremerhaven** ist auch Teil des Bundeslandes **Bremen**
- **offizieller Name:**  
freie und Hansestadt Bremen



# Bremen



Bremen, Luftbild



Rathaus und Markt



Die Bremer Stadtmusikanten



Bremer Roland



Bremer Hauptbahnhof



Die Weser

# Schleswig-Holstein



- **Bevölkerung: 2,9 Millionen**
- **Hauptstadt: Kiel**
- **Andere wichtige Städte: Lübeck, Flensburg, Neumünster, Wedel, Pinneberg, Norderstedt, Husum**



## Schleswig-Holstein



Lübeck



Leuchtturm in Nordfriesland



Hügelland in Holstein



Weihnachtsmarkt in Kiel



Kieler Woche Parade



Strand auf der Insel Sylt

## Mecklenburg-Vorpommern



- Bevölkerung: 1,6 Millionen
- Hauptstadt: **Schwerin**
- Andere wichtige Städte: **Rostock**, **Stralsund**, Wismar, Rügen, Neubrandenburg, Ludwigslust



# Mecklenburg-Vorpommern



Schwerin



Kreidefelsen auf Rügen



Strand auf Rügen



Greifswald




Rostock



Stralsund

## Die Landschaft und das Klima



---

# Das Land im Norden

---

flach



ein Paar Hügel, aber keine Berge



— SLIDE 49 —

---

# Das Land im Norden

---

viele Heiden



viele Sümpfe



— SLIDE 50 —

---

# Das Land im Norden

---

viele Felder und Bauernhöfe



viele Kühe



— SLIDE 51 —

---

# Das Klima im Norden

---

kühl im Sommer

65° F

18° C

mild im Winter

34° F

1° C

keine Extremtemperaturen!

---

— SLIDE 52 —

---

# Das Land an der Küste

---

viel Sand und Wasser



viele Inseln, die größte ist Rügen



— SLIDE 53 —

---

# Das Land im Süden

---

viele Wälder



viele Gebirge



— SLIDE 54 —

---

# Das Land im Süden

---

viele Seen, viele Täler



viele Flüsse (der Rhein, die Donau)



— SLIDE 55 —

---

# Das Klima im Süden

---

mild im Sommer

80° F

27° C

mild im Winter

40° F

4° C

**keine Extremtemperaturen!**

---

— SLIDE 56 —

---

# Das Land weit im Süden

---

hohe Berge



die Alpen



— SLIDE 57 —


---

# Das Land weit im Süden

---

der höchste Berg in Deutschland ist die Zugspitze

9721 ft



2963 m

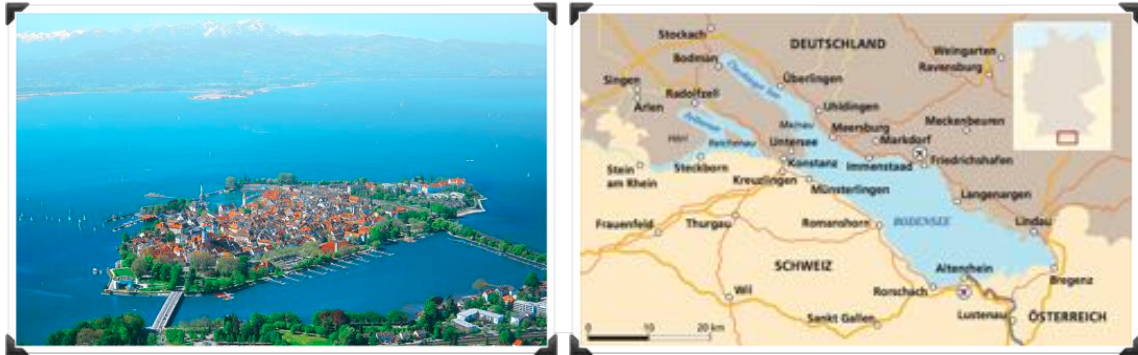
— SLIDE 58 —

---

# Das Land weit im Süden

---

der größte See in Deutschland ist der Bodensee  
39 miles x 9 miles (63 km x 14 km)



— SLIDE 59 —

*German*  
**101**  
— NTHULEEN —

---

# Das Ende

---

—